



GR® 89



Chemin de Montaigne

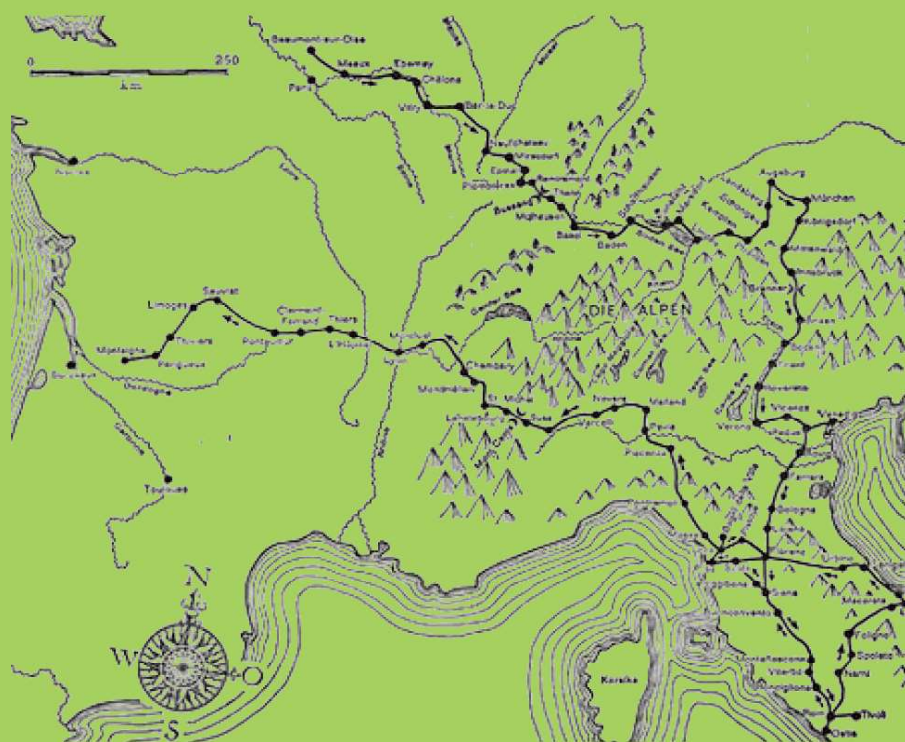
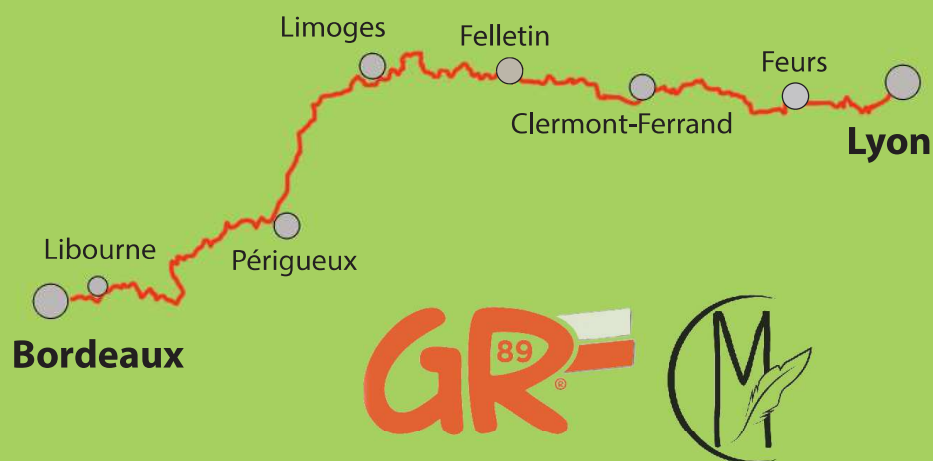
Un chemin pour philosopher

Programme d'actions

2024-2026



UN ITINÉRAIRE HISTORIQUE



Le voyage de Montaigne en 1580-1581

Michel de Montaigne soigne sa gravelle dans les stations thermales de son époque. Il est à Lucques (près de Florence) en septembre 1581, quand il apprend par un ami qu'il doit regagner Bordeaux pour prendre la charge de maire. Le GR® 89 suit son parcours entre Lyon et Bordeaux.

LA FFRandonnée ET LA GRANDE RANDONNÉE

L'ITINÉRANCE AU SERVICE DES TERRITOIRES



Depuis 1947, la Fédération Française de Randonnée Pédestre, via le travail de ses 8000 baliseurs et aménageurs bénévoles, étudie, reconnaît, crée, balise et entretient plus de 550 itinéraires de grande randonnée. Irriguant l'ensemble du territoire national, les GR® contribuent à préserver et à valoriser les espaces naturels, tout en orientant vers des modes de consommation plus sobres, éloignés du tourisme de masse. Chaque GR® a son identité, tenant à son ancrage dans les territoires qu'il traverse, et que l'itinérance permet, au randonneur chevronné comme au promeneur curieux, de découvrir en profondeur, à son rythme.

DES ITINÉRAIRES RECONNUS

Marque déposée par la FFRandonnée, la balise blanche et rouge est le symbole des GR®, connu et reconnu par tous les randonneurs ; ces balises entretenues annuellement jalonnent les sentiers, permettent




aux marcheurs de se repérer et assurent l'identité et l'identification de l'itinéraire. Desservant aussi bien les sites réputés que le petit patrimoine local, les GR® relient les régions par un fil conducteur, une unité thématique, qui assurent au sentier sa cohérence et sa richesse.

LA RANDONNÉE PÉDESTRE, PLUS QUE JAMAIS

De loin la première activité sportive pratiquée par les Français, la randonnée pédestre connaît un accroissement de la fréquentation des espaces de pratiques outdoor depuis le premier confinement (+ 20 à 30% selon l'Office Français de la Biodiversité). Les espaces naturels, les chemins moins fréquentés attirent plus de public qui y trouve liberté, calme et solitude.

La FFRandonnée a vu augmenter fortement en 2021 les ventes de ses topoguides® et les connexions à ses sites Web. Ses itinéraires balisés sont fréquentés par des randonneurs plus nombreux et plus jeunes, particulièrement dans le Massif Central.



UN CHEMIN POUR PHILOSOPHER : CHEMIN DE MONTAIGNE

UN CHEMIN DE GRANDE RANDONNÉE

Le GR® 89 Chemin de Montaigne relie Lyon à Bordeaux, en passant par Clermont-Ferrand, Limoges, Périgueux ; il est le seul GR® transversal, offrant des connexions avec d'autres grands GR® axés nord-sud, comme le GR® 7 (La Traversée du Massif central par les parcs), le GR® 3 (La Loire sauvage à pied), ou le GR® 654 (Compostelle via Vézelay), ainsi qu'avec le GR® 4 (De la Méditerranée à l'Océan). Il offre une large palette de paysages (Monts du Lyonnais, Massif central, Limousin, Périgord, Bordelais). Il représente 800 km, soit environ 45 jours de marche.

L'homologation par la FFRandonnée apporte toutes les garanties de sécurité (conventions de passage, inscription des chemins aux Plans Départementaux des Itinéraires de Promenade et Randonnée (PDIPR)), de continuité, d'agrément, d'hébergements. Le balisage annuel par les bénévoles des comités départementaux de la randonnée pédestre (représentants de la FFRandonnée dans les départements), assure la pérennité du parcours.

MAIS SURTOUT UN CHEMIN DÉDIÉ À MICHEL DE MONTAIGNE

Le tracé du GR® 89 reprend le parcours suivi en 1581 par l'écrivain et philosophe Michel de Montaigne (1533-1592), lorsque, alors qu'il se trouvait en Italie, il doit rejoindre Bordeaux où il vient d'être élu maire. Il a pour support concret son *Journal de voyage*.



Michel de Montaigne est né en 1533 et mort en 1592 dans son château, en Dordogne. Parallèlement à une carrière de magistrat (il fut maire de Bordeaux de 1581 à 1585) et plusieurs missions pour le roi de France dans le contexte troublé des guerres de religion, il consacra la plus grande partie de sa vie à la rédaction de ses Essais. Il s'y dépeint lui-même, cherche à sa façon la vérité de la condition humaine et un art de vivre fondé sur la sagesse, le bon sens et la tolérance. Son Journal de voyage en Italie a été publié en 1774.

La philosophie de Montaigne, que l'on redécouvre actuellement, accorde une grande importance au voyage et à la rencontre, à la découverte d'autrui et du monde : « Voyager me semble un exercice profitable. L'âme y a une continuelle exercitation à remarquer des choses inconnues et nouvelles ».

Pour l'illustrer, le GR® 89 est jalonné d'une signalétique spécifique, qui reprend des textes et des citations du philosophe, évoque son voyage et les contrées qu'il traverse. Le randonneur peut ainsi, au fil de sa progression et sur les pas du philosophe, découvrir ou approfondir la pensée de Montaigne, et alimenter sa propre réflexion.

Le GR® 89 est ainsi un chemin pour philosopher avec, comme guide, Michel de Montaigne lui-même.

UN ITINÉRAIRE EN COURS DE MISE EN PLACE

Le GR® 89 Chemin de Montaigne est déjà en place entre Lyon et Bussière-Galant en Haute-Vienne (500 km environ) ; ce parcours est ouvert au public jusqu'à Felletin dans la Creuse (324 km), le reste le sera au printemps 2024. L'arrivée à Bordeaux, en passant par le département de la Dordogne, est en cours de finalisation pour une ouverture complète prévue fin 2024 ou début 2025.

UNE AMBITION COMMUNE UNE DÉMARCHE COLLABORATIVE

UNE AMBITION COMMUNE À LA FFRANDONNÉE ET AUX TERRITOIRES

Instrument de valorisation patrimoniale, le GR® 89 Chemin de Montaigne ne peut en effet se développer et devenir un itinéraire majeur qu'avec le soutien de tous : il doit être porté par une ambition commune à la FFRandonnée et à tous les partenaires susceptibles d'y trouver intérêt : collectivités (communautés de communes, d'agglomérations, départements), offices de tourisme, associations culturelles autour de Montaigne et de son œuvre, professionnels du tourisme, prestataires de services (hébergements, transports de sacs...).

L'IMPLICATION DES COLLECTIVITES

Le GR® 89 Chemin de Montaigne a été créé en 2013 par des communautés de communes de la Loire. Son extension vers Lyon puis vers l'ouest en direction de Bordeaux, pilotée par la FFRandonnée, n'a pu être réalisée qu'avec l'implication opérationnelle et financière de la vingtaine d'intercommunalités (dont trois métropoles urbaines : Lyon, Clermont-Ferrand, Limoges) et des 5 départements (Rhône, Loire, Puy-de-Dôme, Creuse, Haute-Vienne). La même mobilisation est indispensable pour atteindre Bordeaux.

UNE ASSOCIATION POUR GERER ET DEVELOPPER L'ITINERAIRE

Le GR® 89 Chemin de Montaigne a été jusqu'alors géré par un comité d'itinéraire comprenant les comités de la randonnée pédestre. Sa longueur (800 km) et le nombre d'acteurs potentiels nécessitent la mise en place d'une gouvernance unique, capable d'assurer une gestion d'ensemble des aspects techniques, du contenu culturel, et de réaliser la mise en tourisme. Cette mission sera assurée par une association 1901 en cours de création.

C'est pourquoi votre participation est indispensable.



*Il se tire une merveilleuse clarté,
pour le jugement humain,
de la fréquentation du monde.*



UN PRODUIT TOURISTIQUE

DES RETOMBÉES POUR LES TERRITOIRES

La fréquentation physique des randonneurs, la présence d'hébergements, notamment de groupes, la mention dans les topoguides ou randofiches® contribuent à la notoriété des localités traversées.

Elles génèrent également des retombées économiques au profit des acteurs locaux (commerces, restauration, hébergeurs, sites culturels, etc).

La signalétique thématique autour de Montaigne permet également, au choix des collectivités, la mise en valeur de leur patrimoine historique ou naturel.

Exemples sur deux itinéraires :

LA GRANDE TRAVERSÉE DES ALPES* SUR LE GR®5

*Association de la Grande Traversée des Alpes-2015

38 € en moyenne pour l'hébergement
14 € pour les repas et autres consommations

52 € par jour et par personne

LE CHEMIN DE STEVENSON* GR®70

*Association des amis du chemin de Stevenson-2017

16 nationalités 58,50 € par nuitées 9 nuitées par séjour
60 000 nuitée par an 532,60 € par CA généré par randonneur

3,5 M€ de retombées annuelles

DES OUTILS D'ATTRACTION TOURISTIQUE

- la qualification GR®, gage reconnu de qualité et de continuité.
- un logo attributaire, fortement identitaire et facilement identifiable tout au long du chemin.
- une signalétique thématique complète : textes, citations, informations historiques et patrimoniales.
- un site internet dédié à l'itinéraire (pour l'instant : Chemin-de-montaigne.jimdo.free.com), accessible par QR code.
- l'intégration progressive dans l'appli mobile de la FFRandonnée, MaRando.



LE PROGRAMME D' ACTIONS

À COURT TERME, FINALISER ET FAIRE CONNAITRE L'ITINÉRAIRE

- achever la finalisation du chemin jusqu'à Bordeaux.
- garantir la pérennité de l'ensemble du parcours.
- publier un topoguide et intégrer l'itinéraire sur les supports dématérialisés.
- faire connaître l'itinéraire auprès du public et des professionnels de la randonnée.
- créer un site internet dédié.

PUIS LUI DONNER VIE

- favoriser l'implantation des services annexes tels que le portage, le transport, etc.
- promouvoir l'itinéraire sur les supports de la FFRandonnée : site Mon Gr[®], topoguide[®], randofiches[®] téléchargeables, magazine Passion Rando, etc.
- identifier les atouts touristiques des territoires traversés, complémentaires à la thématique du Chemin de Montaigne.
- à l'avenir, susciter les animations culturelles autour de Montaigne et de son œuvre, ou autres.
- lancer la réflexion pour le prolongement du chemin vers l'est.



GR® 89

LE CHEMIN DE MONTAIGNE

■ FFRandonnée Auvergne-Rhône-Alpes

04 78 52 36 86 – auvergne-rhone-alpes@ffrandonnee.fr

■ FFRandonnée Rhône-Métropole de Lyon, 04 72 75 09 02, rhone@ffrandonnee.fr

■ FFRandonnée Loire, 04 77 37 28 24, loire@ffrandonnee.fr

■ FFRandonnée Puy-de-Dôme, 04 73 91 94 01, puy-de-dome@ffrandonnee.fr

■ FFRandonnée Nouvelle Aquitaine

05 57 88 26 43 – nouvelle-aquitaine@ffrandonnee.fr

■ FFRandonnée Creuse, 06 88 64 20 25, creuse@ffrandonnee.fr

■ FFRandonnée Haute-Vienne, 06 78 37 26 25, haute-vienne@ffrandonnee.fr

■ FFRandonnée Dordogne, 05 53 53 71 46, dordogne@ffrandonnee.fr

■ FFRandonnée Gironde, 05 40 05 01 00, gironde@ffrandonnee.fr

Légendes et crédits photographiques :

Couverture: Sur les chemins du Forez © FFRandonnée Puy-de-Dôme, page 2: carte du voyage de Montaigne © page 3: balise FFRandonnée © FFRandonnée; paysage avec randonneurs © Fotolia © AdobeStock © Johannes Braun, page 4: portrait de Montaigne (1570—auteur inconnu)—Wikimedia Commons, page 5: sur le chemin © inconnuepage, page 6: pupitres d'étape GR® 89 à Pont-de-Dore—© CCDEA, page 7: Porte de Boën à l'Hôpital-sous-Rochefort © CA Loire-Forez—Jean Bernard-Abou, © Johannes Braun, Felletin © AubussonFelletin Tourisme, La Tour de Montaigne © Bernard Camus, Les crêtes du Forez © CDRP du Puy-de-Dôme © FFRandonnée Puy-de-Dôme 2022

Textes : FFRandonnée Puy-de-Dôme. Design graphique : Bernard Gruet sur modèles de FFRandonnée
Ne pas jeter sur la voie publique